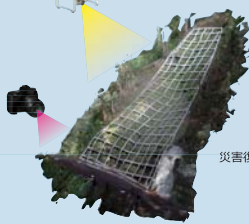




## 橋梁点検


インフラの長寿命化と  
維持管理への貢献



災害復旧現場 3D画像

新技術（ICT）の積極的な  
取り組み

## ICT技術の活用

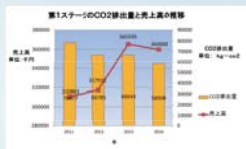


本社社屋 3D計測画像

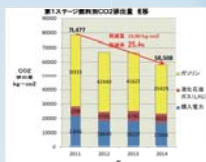
UAV・3Dレーザースキャナー  
でスピーディーな3D計測  
サービスを実現

# 地域と共に考えます 未来へのかけ橋を

## エコアクション21の 成果



会社経営にプラス!!  
約15%の増



CO2大幅削減に貢献!!  
約25%の減

## リバーフrendシップ 活動



川をきれいに!  
地元の伊太谷川清掃活動を実施

## みんなの声を 聞いて



流域住民の大井川への熱い想いを川づくりへ反映



鳥田市：蓬萊橋



### ★飛行禁止区域



### ★飛行の方法



国土交通省（航空法）  
の許可・承認済み

国土交通省 HP より



**大鐘測量設計(株)**



登録番号 0007515